

Auszug aus der Liegenschaftskarte

Maßstab 1:200 - Zweitkaster -

Gemeinde : Visselhövede

Gemarkung : VISSELHÖVEDE

Flur : 3

Flurstück : 56/223

Visselhövede, 04.09.2023

Stadt Visselhövede

Der Bürgermeister






Marktplatz 2

27374 Visselhövede



FAHRADUNTERSTAND  
GRÜNDACH

BELEGUNGS-  
FLÄCHE/BOCKIA

-  RASENMITTERSTEINE
-  FESTER SCHOTTER
-  BRENNBETONPFLASTER
-  BEWEGUNGSLÄCHE
-  GEHWEG



Dieser Auszug ist maschinell erstellt und wird nicht unterschrieben. Auszüge aus der Liegenschaftskarte sind gesetzlich geschützt. Die Verfügbarkeit ist nur für eigene, nichtgewerbliche Zwecke gestattet (§13 Absatz 4 Niedersächsisches Grundgesetz). Der Grundriss ist aus einer Karte kleineren Maßstabs erstellt worden. Die Genauigkeit entspricht nur der geometrischen Qualität der ursprünglichen Karte.

ENTWURFSKIZZE / AUSSENANLAGE  
SCHULE LÖNNSTRASSE

VARIANTEN  
04-09-23