



STADT VISSSELHÖVEDE
Der Bürgermeister

Lärmaktionsplanung – 4. Runde

Fortschreibung der Lärmaktionsplanung
gemäß § 47 d Bundes-Immissionsschutzgesetz
in der Stufe III (vom 17.12.2020)

Inhalt

1	Allgemeine Angaben	3
2	Bewertung der Ist-Situation	5
3	Maßnahmenplanung	7
4	Mitwirkung der Öffentlichkeit	12
5	Finanzielle Informationen zum Lärmaktionsplan	15
6	Evaluierung des Aktionsplans	16
7	Inkrafttreten des Aktionsplans	17
	Erläuterungen und Ausfüllhinweise.....	18
	Anhang I: Maßnahmenart Straßenverkehr.....	21
	Anhang II: Maßnahmenart Schienenverkehr	24

1 Allgemeine Angaben

1.1 Für die Lärmaktionsplanung zuständige Behörde

Name der Stadt/Gemeinde:	Stadt Visselhövede
Amtlicher Gemeindeschlüssel:	03357051
Vollständiger Name der Behörde:	Stadt Visselhövede
Straße:	Marktplatz
Hausnummer:	2
PLZ:	27374
Ort:	Visselhövede
E-Mail (<i>freiwillige Angabe</i>):	stadt@visselhoevede.de
Internet-Adresse (<i>freiwillige Angabe</i>):	www.visselhoevede.de

1.2 Beschreibung der Gemeinde sowie der Hauptverkehrsstraßen, Haupteisenbahnstrecken und ggf. anderer Lärmquellen, für die der Lärmaktionsplan aufgestellt wird¹

Die Stadt Visselhövede ist eine Einheitsgemeinde und liegt östlich von Bremen im Landkreis Rotenburg (Wümme). Die Bundesstraße B 440 sowie die Landesstraßen L 161 und L 171 verlaufen durch die Kommune. Die Einwohnerzahl beträgt ca. 9.750 (Stand: Ende 2023) bei einer Fläche von ca. 159 km². In der Ortsmitte ist die „Große Straße“ mit einem DTV-Wert von 9052 kartiert.

1.3 Rechtlicher Hintergrund²

Die Fortschreibung der Aktionsplanung erfolgt auf Grundlage der EU-Umgebungslärmrichtlinie 2002/49/EG und deren nationaler Umsetzung in §§ 47 a-f BImSchG sowie der Verordnung über die Lärmkartierung - 34.BImSchV.

1.4 **Geltende Lärmgrenzwerte³**

Übersicht Lärmgrenzwerte, die als Kriterien für die Evaluierung und Umsetzung von Maßnahmen zur Bekämpfung und Minderung von Lärm in dem von dem Aktionsplan erfassten Gebiet verwendet werden.

Informationen über zusätzliche Grenzwerte, Auslösewerte o. ä., die im Aktionsplan verwendet wurden (*freiwillige Angabe*)

--

2 Bewertung der Ist-Situation

2.1 Zusammenfassung der Daten der Lärmkarten⁴

Anzahl der Personen, die in dem vom Lärmaktionsplan erfassten Gebiet...

... einer Lärmbelastung ab 55 dB(A) L_{DEN} durch Lärm von Hauptverkehrsstraßen ausgesetzt sind:

100

... einer Lärmbelastung ab 50 dB(A) L_{Night} durch Lärm von Hauptverkehrsstraßen ausgesetzt sind:

100

... einer Lärmbelastung ab 55 dB(A) L_{DEN} durch Lärm von Haupteisenbahnstrecken ausgesetzt sind:

0

... einer Lärmbelastung ab 50 dB(A) L_{Night} durch Lärm von Haupteisenbahnstrecken ausgesetzt sind:

0

2.2 Bewertung der geschätzten Anzahl von Personen, die Verkehrslärm ausgesetzt sind⁵

In der Ortsmitte befindet sich ein kartierungspflichtiger Abschnitt der zusammen verlaufenden B 440, L 161 und L 171 (Große Straße) B 209 mit einem DTV-Wert von 9052, ohne dass sich hier errechnete Lärmbetroffenheiten im Sinne der Umgebungslärmrichtlinie ergeben.

2.3 In der Gemeinde vorhandene Lärmprobleme und verbesserungsbedürftige Situationen⁶

Es gibt keine Lärmprobleme, denen mit Maßnahmen im Sinne der EU-ULR begegnet werden müsste.

2.4 Kriterien für die Prioritätensetzung bei der Ausarbeitung des Lärmaktionsplans⁷ (freiwillige Angabe)



3 Maßnahmenplanung

3.1 Bereits vorhandene Maßnahmen zur Lärminderung⁸

Bereits vorhandene Maßnahmen zur Lärminderung an Hauptverkehrsstraßen:

Lfd. Nr.	Maßnahmenart ⁹	Erläuterungen (Wo, was)
1.	Lärmschutzwall B440, OD Wittorf	Festsetzung und Errichtung eines Lärmschutzwalles zum Schutz des Baugebietes „An der alten Bahn“ in der Ortschaft Wittorf – Bebauungsplan Nr. 53 „Wittorfer Straße-Süd“
2.	Umbau B440 (Große Straße / Lindenstraße) in 2009	Passiver Lärmschutz durch Einbau von Schallschutzfenstern an 6 Gebäuden
3.		
...		
...		

Bereits vorhandene Maßnahmen zur Lärminderung an Haupteisenbahnstrecken:

Lfd. Nr.	Maßnahmenart ¹⁰	Erläuterungen (Wo, was)
1.		
2.		
3.		
...		
...		

3.2 Geplante Maßnahmen zur Lärminderung für die nächsten fünf Jahre (einschließlich der Maßnahmen zum Schutz ruhiger Gebiete)¹¹

Geplante Maßnahmen zur Lärminderung an Hauptverkehrsstraßen:

Lfd. Nr.	Maßnahmenart ⁹	Erläuterungen (Wo, was)	Erläuterungen des erwarteten Nutzens <i>(freiwillige Angabe)</i>	Kosten der Maßnahme [€] <i>(freiwillige Angabe)</i>
1.	Neuaufstellung Bebauungsplan Nr. 97 „Worthstraße-Wiesenstraße“	Neuaufstellung B´plan in der OD Visselhövede, Worthstraße – B440 (Goethestraße) - Wiesenstraße		
2.	Änderung des Bebauungs-plans Nr. 22 „Goethestr. – Rotenburger Straße-Nord)	Die Änderung des Bebauungsplanes steht mittelfristig aus städtebaulichen Gründen an. Festsetzungen zum Lärmschutz geplant		
3.	Einflussnahme auf Entscheidungsträger bei Land und Bund	Wunsch nach Tempo 30 auf B440 Einbau von Deckschichten mit lärmindernden Eigenschaften, insb. in der Goethestraße		
...				
...				

Erläuterungen des erwarteten Nutzens (Pflichtangabe)

Die Bebauungsplanänderungen können lediglich Festsetzungen zu passivem Lärmschutz treffen, die bei Neubauvorhaben aber rechtlich greifen.

Die Stadt wird auch künftig auf Bund und Land einwirken, um den Verkehrslärm in der OD Visselhövede zu minimieren. Bisherige Antragstellungen waren aber erfolglos.

Stadt Visselhövede – Lärmaktionsplanung – 4. Runde

Geplante Maßnahmen zur Lärminderung an Haupt Eisenbahnstrecken:

Lfd. Nr.	Maßnahmenart¹⁰	Erläuterungen (Wo, was)	Erläuterungen des erwarteten Nutzens <i>(freiwillige Angabe)</i>	Kosten der Maßnahme [€] <i>(freiwillige Angabe)</i>
1.				
2.				
3.				
...				
...				

Erläuterungen des erwarteten Nutzens (Pflichtangabe)

--

3.3 Langfristige Strategien zum Schutz vor Umgebungslärm¹²

Gibt es eine langfristige Strategie?

Nein

Wenn ja: Erläuterung der langfristigen Strategie zur Reduzierung der Lärmbelastung

3.4 Schutz ruhiger Gebiete¹³

Angabe, ob im Lärmaktionsplan ruhige Gebiete festgesetzt werden:

Nein

Wenn ja:

Lfd. Nr.	Name des ruhigen Gebiets (<i>freiwillige Angabe</i>)	Art des ruhigen Gebiets	Schutzmaßnahmen
1.			
2.			
3.			
...			
...			

Zusätzlich ist im Rahmen der Berichterstattung die räumliche Ausdehnung der jeweiligen ruhigen Gebiete in georeferenzierter Form zu übermitteln.¹⁴

3.5 Geschätzte Anzahl der Personen in dem vom Aktionsplan erfassten Gebiet, für die sich der Straßenverkehrslärm durch die vorgesehenen Maßnahmen innerhalb der nächsten fünf Jahre reduziert¹⁵

20 (zu lfd. Nr. 1 - Bebauungsplan Nr. 97 „Worthstraße-Wiesenstraße“)

3.6 Geschätzte Anzahl der Personen in dem vom Aktionsplan erfassten Gebiet, für die sich der Schienenverkehrslärm durch die vorgesehenen Maßnahmen innerhalb der nächsten fünf Jahre reduziert^{15,16}

4 Mitwirkung der Öffentlichkeit¹⁷

4.1 Zeitraum der Öffentlichkeitsbeteiligung¹⁸

Von:

29.07.2024

Bis:

30.08.2024

4.2 Art der öffentlichen Mitwirkung¹⁹

Ortsübliche öffentliche Planentwurfsauslage

4.3 Art der Interessenträger, die an der öffentlichen Konsultation teilgenommen haben²⁰ (*freiwillige Angabe*)

Anzahl der Personen, die an der öffentlichen Konsultation teilgenommen haben (*freiwillige Angabe*):

4.4 Berücksichtigung der Ergebnisse der Mitwirkung der Öffentlichkeit²¹

Angabe, ob im Laufe der öffentlichen Konsultation Stellungnahmen eingegangen sind:

Ja

Angabe, ob die während der öffentlichen Konsultation eingegangenen Stellungnahmen in den LAP aufgenommen wurden:

Ja

Stadt Visselhövede – Lärmaktionsplanung – 4. Runde

Angabe, ob der LAP nach der öffentlichen Konsultation überarbeitet wurde:

Ja

Erläuterung, wie der Lärmaktionsplan nach der öffentlichen Konsultation überarbeitet wurde:


Die Anzahl der unter Ziffer 2.1 genannten Personen, die in dem vom LAP erfassten Gebiet einer Lärmbelastung durch Lärm von Hauptverkehrsstraßen ab 55 dB(A) tagsüber und ab 50 dB(A) nachts ausgesetzt sind, wurde jeweils von 0 auf 100 Personen erhöht.

4.5 Dokumentation²²

Inhaltliche Zusammenfassung der öffentlichen Konsultation (Protokoll):


Auszug aus dem Sitzungsprotokoll des Beschlussorgans zzgl. Sitzungsvorlage mit Anlage (Gegenüberstellung Einwender / gemeindliche Stellungnahme in einem Abwägungsvorgang)

Link zur Webseite mit Dokumenten der öffentlichen Konsultation (*freiwillige Angabe*):




5 **Finanzielle Informationen zum Lärmaktionsplan**

Geschätzte Gesamtkosten (für die Aufstellung)
des Aktionsplans (ohne
Maßnahmenumsetzung) (*freiwillige Angabe*):



Geschätztes Kosten-Nutzen-Verhältnis der im
Aktionsplan beschriebenen Maßnahmen²³
(*freiwillige Angabe*):



6 Evaluierung des Aktionsplans²⁴

6.1 Überprüfung der Umsetzung

Angabe, ob Regelungen für die Überprüfung der Umsetzung des Lärmaktionsplans vorgesehen sind

Nein

Wenn ja: Erläuterung der geplanten Regelungen für die Überprüfung der Umsetzung des Lärmaktionsplans (*freiwillige Angabe*)

6.2 Überprüfung der Wirksamkeit

Angabe, ob Regelungen für die Überprüfung der Wirksamkeit des Lärmaktionsplans vorgesehen sind

Nein

Geplante Regelungen für die Überprüfung der Wirksamkeit des Lärmaktionsplans²⁵ (*freiwillige Angabe*)

7 Inkrafttreten des Aktionsplans

7.1 Der Lärmaktionsplan ist in Kraft getreten²⁶

am: ---.---.----

7.2 Datum des voraussichtlichen Abschlusses der Umsetzung des Lärmaktionsplans²⁷ (freiwillige Angabe)

zum:

7.3 Link zum Aktionsplan im Internet²⁸

<http://www.visselhoevede.de/>

André Lüdemann

Bürgermeister

Visselhövede, __.__.2024

Erläuterungen und Ausfüllhinweise

- ¹ Kurzcharakteristik der planaufstellenden Gemeinde (z. B. Einwohnerzahl, räumliche Lage und Gliederung, Lage zu Umgebungslärmquellen) und Angaben zu den für die Lärmaktionsplanung maßgeblichen Hauptlärmquellen. Dies müssen nicht zwangsläufig nur die im Rahmen der Lärmkartierung untersuchten Hauptverkehrsstraßen oder Haupteisenbahnstrecken sein, sondern können auch andere lärmrelevante Straßen oder Bahnstrecken umfassen.
Im Regelfall gilt der Lärmaktionsplan für das gesamte Gebiet der Gemeinde. Sollte im Einzelfall davon abgewichen werden, ist es bei der Berichterstattung erforderlich, den konkreten Geltungsbereich anhand einer entsprechenden Fläche im Shape-Format zu übermitteln. Entsprechende Formatvorlagen werden bereitgestellt.
- ² Der rechtliche Hintergrund ist mit dem Verweis auf die EU-Umgebungslärmrichtlinie und § 47a-f BImSchG abschließend genannt. Weitere Eintragungen der Gemeinde sind möglich, aber nicht erforderlich.
- ³ Eine Übersicht geltender nationaler Grenzwerte enthält z.B. Anhang III der LAI-Hinweise zur Lärmaktionsplanung“. Diese Angaben können für die Berichterstattung übernommen werden. Weitere Eintragungen der Gemeinde sind möglich, aber nicht erforderlich.
- ⁴ Anzugeben sind die Betroffenenzahlen, wie sie sich aus dem Pflichtumfang der EU-Umgebungslärmkartierung ergeben.
- ⁵ Hinweise zur Abschätzung bietet u.a. Kapitel 8.2 der LAI-Hinweise zur Lärmaktionsplanung.
- ⁶ Beschreibung der Lärmsituation bzw. Lärmschwerpunkte, d. h. Gebiete mit besonders starker Lärmbetroffenheit (ggf. auch mit Mehrfachbelastung durch Einwirkung mehrerer Lärmarten wie beispielsweise Straße und Schiene) sollten hier in Textform benannt werden. Sofern keine für die Lärmaktionsplanung relevanten Lärmprobleme vorhanden sind, sollte dies hier benannt werden (Kap. 7 der LAI-Hinweise zur LAP).
- ⁷ Hierbei handelt es sich um freiwillige Angaben der planaufstellenden Gemeinde. Möglichkeiten der Prioritätensetzung sind insbesondere Kosten-Nutzen-Analysen, die Höhe der Lärmbelastung oder die Zahl der lärmbelasteten Menschen. (Kapitel 8.3 LAI-Hinweise zur LAP).
- ⁸ Hier sind die zum Zeitpunkt der Annahme des Lärmaktionsplans bereits durchgeführten, in Umsetzung oder Vorbereitung befindlichen Lärminderungsmaßnahmen anzuführen. Dies umfasst insbesondere auch Maßnahmen, deren Wirkung bei der Lärmkartierung nicht erfasst wird (passive Lärmschutzmaßnahmen wie der Einbau von Schallschutzfenstern im Rahmen der Lärmsanierung, verkehrsplanerische Maßnahmen zur Verstetigung des Verkehrsflusses, Einsatz von Dialogdisplays oder flächenhaft wirksame Maßnahmen wie ÖPNV-/Radverkehrskonzepte, LKW-Lenkungskonzepte) sowie kürzlich umgesetzte oder laufende Maßnahmen, die aufgrund des zeitlichen Ablaufs bei der aktuellen Lärmkartierung noch nicht berücksichtigt wurden. Wenn es bislang keine Maßnahmen gibt, kann dieser Teil entfallen. (Kapitel 12 LAI-Hinweise zur LAP).
- ⁹ Anhang I gibt eine Übersicht über das Spektrum lärmindernder Maßnahmen. Im Zuge der Berichterstattung sind die jeweiligen Maßnahmen den dort aufgeführten Kategorien zuzuordnen.
- ¹⁰ Anhang II gibt eine Übersicht über das Spektrum lärmindernder Maßnahmen. Im Zuge der Berichterstattung sind die jeweiligen Maßnahmen den dort aufgeführten Kategorien zuzuordnen.
- ¹¹ Betrifft auch Maßnahmen anderer Planungsträger außerhalb der kommunalen Planungshoheit. Sofern ruhige Gebiete festgelegt wurden, sind hier zwingend Maßnahmen zu deren Schutz aufzuführen (siehe auch Kapitel 3.4 und Endnote 13).
- ¹² Maßnahmen, die über einen Realisierungszeitraum von fünf Jahren hinausreichen, bspw. auch im Rahmen der Flächennutzungs- und Bauleitplanung.

Stadt Visselhövede – Lärmaktionsplanung – 4. Runde

- ¹³ Ziel von Lärmaktionsplänen soll es auch sein, ruhige Gebiete gegen eine Zunahme des Lärms zu schützen (§ 47d Abs. 2 BImSchG). Die Gemeinden sind aufgefordert, potenziell geeignete Gebiete als ruhige Gebiete im Lärmaktionsplan festzuschreiben und Maßnahmen zu deren Schutz zu benennen. Die Festlegung ruhiger Gebiete liegt im Ermessen der Gemeinden. Sofern ein ruhiges Gebiet festgelegt wurde, sind jedoch zwingend Maßnahmen zum Schutz dieses Gebietes zu benennen. Dies kann z.B. die Berücksichtigung durch andere Planungsträger bei deren Planungen sein.
- ¹⁴ Werden im Rahmen des Lärmaktionsplans ruhige Gebiete festgelegt, muss deren Lage und räumliche Abgrenzung in der nachfolgenden Berichterstattung in georeferenzierter Form im Shape-Format gesondert an die Europäische Kommission übermittelt werden. Entsprechende Formatvorlagen werden bereitgestellt, sobald die EEA die Vorgaben abschließend konkretisiert hat.
- ¹⁵ Geschätzte Summe aller durch die vorgesehenen Maßnahmen des Lärmaktionsplans entlasteten Personen, ohne Aufschlüsselung nach Maßnahmen oder Pegelbändern. Eine Person zählt ab einem Wert von L_{DEN} ab 55 dB(A) oder einem Wert von L_{Night} ab 50 dB(A) als lärmbelastet. Die Reduzierung muss mindestens 1 dB betragen. Die Ergebnisse eines Forschungsvorhabens des Umweltbundesamtes zur Bewertung typischer und standardisierbarer Einzelmaßnahmen und Maßnahmenbündel aus den Bereichen der Lärminderungs- und Mobilitätsplanung ermöglichen eine einfache Abschätzung des Lärminderungspotenzials und können als Hilfsmittel zur Bewertung herangezogen werden (abrufbar im Internetauftritt des UBA nach Fertigstellung).
- ¹⁶ Die Angabe bezieht sich ausschließlich auf die unter 3.2 aufgeführten kommunalen, außerhalb des Lärmaktionsplans des EBA festgelegten Maßnahmen an Haupteisenbahnstrecken.
- ¹⁷ Hier sind Form, Zeiträume und Ergebnisse der nach § 47d Abs. 3 BImSchG erforderlichen Mitwirkung der Öffentlichkeit darzustellen. Dies gilt gleichermaßen für die erstmalige Ausarbeitung wie auch für die Überprüfung des Lärmaktionsplans.
- ¹⁸ Für die Mitwirkung der Öffentlichkeit sind angemessene Fristen vorzusehen. Der Lärmaktionsplan muss die beiden gefragten Datumswerte enthalten. Bei einer mehrstufigen Öffentlichkeitsbeteiligung sind der Beginn der ersten und das Ende der letzten Beteiligungsphase anzugeben. Die Angabe der gefragten Datumswerte im Lärmaktionsplan kann beispielsweise in Textform erfolgen.
- ¹⁹ Die Form der öffentlichen Mitwirkung liegt im Ermessen der planaufstellenden Gemeinde. Die Form der öffentlichen Mitwirkung ist mindestens einer der folgenden Kategorien zuzuordnen:
- | | |
|--|---|
| - Anzeigen/Werbung | - Öffentliche Veranstaltung |
| - Ansprache verschiedener Interessenträger | - Umfrage |
| - Informationskampagne | - Workshop |
| - Besprechungen/Sitzungen | - Andere Mittel/Instrumente (bitte beschreiben) |
- Erfolgt die öffentliche Mitwirkung ausschließlich im Rahmen von Besprechungen oder (Gemeinderats-) Sitzungen, ist den interessierten Teilnehmern aus der Öffentlichkeit die Möglichkeit einzuräumen, sich zu äußern (Rederecht).
- ²⁰ Die Art der Interessenträger ist mindestens einer der folgenden Kategorien zuzuordnen:
- | | |
|----------------------------------|--|
| - Bürger:innen | - Privatwirtschaft |
| - Nichtstaatliche Organisationen | - Andere Interessenträger (bitte benennen) |
| - Staatliche Stellen | |
- ²¹ Die Ergebnisse der Mitwirkung sind zu berücksichtigen. Hier soll eine zusammenfassende Würdigung der Mitwirkung der Bevölkerung erfolgen, d. h. ob und wie die Hinweise aus der Öffentlichkeit in die Lärmaktionsplanung einbezogen wurden.
- ²² Hier ist eine zusammenfassende verbale Beschreibung der durchgeführten Öffentlichkeitsbeteiligung und ihrer Ergebnisse zu geben. Wenn die Konsultation im Lärmaktionsplan beschrieben wird, ist der Link zum Lärmaktionsplan anzugeben. Wenn die Öffentlichkeitsbeteiligung in einem separaten Dokument beschrieben wird, ist auf dieses Dokument zu verweisen.
- ²³ Hier können Kosten-Nutzen-Analysen oder Kostenwirksamkeitsanalysen angeführt werden.

Stadt Visselhövede – Lärmaktionsplanung – 4. Runde

- ²⁴ Bitte Kriterien anführen, anhand derer der Lärmaktionsplan bei dessen Überprüfung bewertet werden kann. Beispielsweise kann hierfür die Wirksamkeit der Maßnahmen herangezogen werden (z. B. Lärmpegelminderung, Minderung der Zahl der Betroffenen und anderes).
- ²⁵ Die geplanten Regelungen für die Überprüfung der Wirksamkeit ist einer der folgenden Kategorien zuzuordnen:
- | | |
|---------------------|-------------|
| - Umfrage/Befragung | -Berechnung |
| - Messung | |
- ²⁶ Bitte Datum der Annahme des Lärmaktionsplans (Durchführungsbeginn des Lärmaktionsplans) angeben. Sofern die sachgerechte Überprüfung eines bereits vorhandenen Lärmaktionsplans zum Schluss kommt, dass der bestehende Lärmaktionsplan weiter Gültigkeit hat, ist das Datum der Entscheidung hier einzutragen.
- ²⁷ Bitte Ende (der Umsetzung) des Lärmaktionsplans bzw. Datum des voraussichtlichen Abschlusses der Umsetzung der im Lärmaktionsplan angegebenen Maßnahmen eintragen.
- ²⁸ Der beschlossene Lärmaktionsplan ist für die Öffentlichkeit zugänglich zu machen. Hier empfiehlt sich die Veröffentlichung auf der Homepage der Gemeinde (insbesondere bei Lärmaktionsplänen mit geplanten Maßnahmen).

Anhang I: Maßnahmenart Straßenverkehr

Hinweis: Bei den angegebenen Maßnahmenarten handelt es sich um eine exemplarische, nicht abschließende Auflistung möglicher Maßnahmen. Die Angaben berücksichtigen die europäischen Vorgaben zur Datenberichterstattung, so dass ggf. auch übergeordnete Maßnahmen aufgeführt sind, die auf Ebene der Gemeinden nicht umgesetzt werden können.

Maßnahmen an der Quelle

Kategorie	Maßnahmenart
Änderung des Emissionspegels	Maßnahmen am Straßenbelag
	Lärmarme Reifen
	Leise Motoren
	Maßnahmen an der Auspuffanlage
	Umrüstung auf leisere öffentliche Verkehrsmittel und Komponenten
Zeitliche Beschränkungen	Zeitliche Beschränkung für LKW
	Zeitliche Beschränkung für PKW
Maßnahmen zur Geschwindigkeitsreduzierung	Verringerung der Fahrgeschwindigkeit und Lichtsignalsteuerung
	Kreisverkehre und Kreuzungen
	Bauliche Maßnahmen zur Verkehrsberuhigung
	Ausweisung von verkehrsberuhigten Zonen
Sonstige Verkehrsmanagementmaßnahmen	Stärkung des öffentlichen Verkehrs
	Verbesserung der Infrastruktur für Radfahrer und Fußgänger
	Intelligente Mobilität
	Veränderung/Reduzierung der Fahrspuren
	Fahrverbote und Umleitungen für LKW
	Fahrverbote und Umleitungen für PKW
	Parkraumbewirtschaftung
	City-Maut

Maßnahmen auf dem Ausbreitungsweg

Kategorie	Maßnahmenart
Lärmschutzwände	Lärmschutzwände / -wälle und Instandhaltung
	Grüne Lärmschutzwände / -wälle und Instandhaltung
Schalldämmung an Gebäuden	Schallschutzfenster ¹
	Sonstige Maßnahmen zur Schalldämmung

Städtebauliche Planung

Kategorie	Maßnahmenart
Flächennutzungsplanung Aufstellung von Bebauungsplänen	Flächennutzungsplanung/Bauleitplanung
	Lärmreduzierung für sensible Gebiete
	Abstandsflächen/Pufferzonen
Lärmschutzbereiche	Verfügbarkeit von ruhigen Gebieten
	Verfügbarkeit von Grünflächen
	Maßnahmen zur Verbesserung des akustischen Raumes

Änderung der Infrastruktur

Kategorie	Maßnahmenart
Neue Infrastruktur	Neubau von Umgehungstraßen oder -brücken
	Neubau von Tunneln
Sperrung von Verkehrsanlagen	Sperrung von Straßen ²

¹ auch innovative Bauweisen

² z.B. zeitweise für LKW

Bürgerschaftlicher Dialog

Kategorie	Maßnahmenart
Kommunikation	Vermittlung von Informationen
	Beschwerdemanagement
Maßnahmen zur Verhaltensänderung	Förderung der lärmarmen Mobilität
	Förderung des öffentlichen Verkehrs
	Förderung von Carsharing
	Bildungs- und Aufklärungsaktivitäten

Anhang II: Maßnahmenart Schienenverkehr

Hinweis: Bei den angegebenen Maßnahmenarten handelt es sich um eine exemplarische, nicht abschließende Auflistung möglicher Maßnahmen. Die Angaben berücksichtigen die europäischen Vorgaben zur Datenberichterstattung, so dass ggf. auch übergeordnete Maßnahmen aufgeführt sind, die durch auf Ebene der Gemeinden nicht umgesetzt werden können.

Maßnahmen an der Quelle

Kategorie	Maßnahmenart
Änderung des Emissionspegels	Maßnahmen am Gleis
	Umrüstung von Rädern oder Radkomponenten
	Geräuscharme Bremsen
	Geräuscharme Motoren
	Erneuerung des Fuhrparks
Zeitliche Beschränkungen	Zeitliche Beschränkung für den Güterverkehr
	Zeitliche Beschränkung für den Personenverkehr
Maßnahmen zur Geschwindigkeitsreduzierung	Verringerung der Fahrgeschwindigkeit und Signalsteuerung
	Ausweisung von verkehrsberuhigten Zonen für Schienenverkehr
Sonstige Verkehrsmanagementmaßnahmen	Veränderung/Reduzierung der Gleisanlagen
	Trassenpreise
	Fahrverbote und Umleitung von Güterverkehren
	Fahrverbote und Umleitung von Personenverkehren

Maßnahmen auf dem Ausbreitungsweg

Kategorie	Maßnahmenart
Lärmschutzwände	Lärmschutzwände und Instandhaltung
	Grüne Lärmschutzwände und Instandhaltung
Schalldämmung an Gebäuden	Schallschutzfenster
	Sonstige Maßnahmen zur Schalldämmung

Städtebauliche Planung

Kategorie	Maßnahmenart
Flächennutzungsplanung	Flächennutzungsplanung/Bauleitplanung
	Lärmreduzierung für sensible Gebiete
	Abstandsflächen/Pufferzonen
Lärmschutzbereiche	Verfügbarkeit von ruhigen Gebieten
	Verfügbarkeit von Grünflächen
	Maßnahmen zur Verbesserung des akustischen Raumes

Änderung der Infrastruktur

Kategorie	Maßnahmenart
Neue Infrastruktur	Neubau von Strecken
	Neue Eisenbahnumfahrung/neues Brückenbauwerk
	Neubau von Tunneln
Sperrung von Verkehrsanlagen	Stilllegung einer Schienenstrecke
	Stilllegung eines Bahnhofs

Bürgerschaftlicher Dialog

Kategorie	Maßnahmenart
Kommunikation	Vermittlung von Informationen
	Beschwerdemanagement
Maßnahmen zur Verhaltensänderung	Bildungs- und Aufklärungsaktivitäten
	Förderung anderer Verkehrsträger